



REPUBLIKA HRVATSKA  
Ministarstvo mora, prometa  
i infrastrukture  
Lučka kapetanija Vukovar
















KLASA: 345-20/18-01/9  
URBROJ: 530-04-15-1-18-21  
Vukovar, 21. kolovoza 2018. godine

Lučka kapetanija Vukovar nadležna temeljem članka 203. i 204. Zakona o plovidbi i lukama unutarnjih voda ("Narodne novine" broj 109/07, 132/07, 51/13 i 152/14), a sukladno članku 7. istoga Zakona donosi:

### PRIOPĆENJE BRODARSTVU BROJ 21/18

Obavještavaju se zapovjednici plovila, broderska poduzeća i ostali zainteresirani sudionici u plovidbi da je Agencija za vodne putove dana 20.08.2018. godine obavila pregled vodnog puta rijeke Dunav od rkm 1295+500 do rkm 1333+000. Izvršeno je i mjerenje dubina u Mohovskom kanalu gdje je inače po normi dubina u plovnom putu 250 cm pri vodostaju u Vukovaru +70. Potreban je izniman oprez zbog podvodnih stijena.

Rkm	Plovna oznaka	Dubina plovnog puta ( dm )			
		Desna ivica ➡	Sredina ➡➡	Lijeva ivica ←	Sirina ( m )
<b>Datum:</b>	<b>vodomjerne stanice</b>	<b>Batina</b>	<b>Dalj</b>	<b>Vukovar</b>	<b>Ilok</b>
20,08,2018.	<b>vodostaj</b>	-19		18	51
1300+200	 Nesvjetleća plutača	46,0	52,0	54,0	200,0
1304+000	 Svjetleća plutača	48,0	53,0	33,0	250,0
1308+400	 Nesvjetleća plutača	<b>21,0</b>	<b>26,0</b>	<b>33,0</b>	<b>100,0</b>
1309+600	 Nesvjetleća plutača	<b>35,0</b>	<b>28,0</b>	<b>42,0</b>	<b>100,0</b>
1309+800	 Nesvjetleća plutača	<b>22,0</b>	<b>32,0</b>	<b>42,0</b>	<b>100,0</b>
1315+000	 Nesvjetleća plutača	45,0	55,0	44,0	200,0
1317+000	 Nesvjetleća plutača	54,0	55,0	49,0	200,0
1321+000	 Nesvjetleća plutača	97,0	120,0	66,0	180,0
1321+500	 Svjetleća plutača	79,0	110,0	42,0	180,0
1322+400	 Nesvjetleća plutača	33,0	25,0	26,0	120,0

Rkm	Plovna oznaka		Dubina plovnog puta ( dm )			
			Desna ivica ➔	Sredina ➔➔	Lijeva ivica ←	Sirina ( m )
Datum:	vodomjerne stanice		Batina	Dalj	Vukovar	Ilok
20,08,2018.	vodostaj		-19		18	51
1322+700		Nesvjetleća plutača	21,0	23,0	25,0	130,0
1323+000		Nesvjetleća plutača	30,0	39,0	29,0	150,0
1326+000		Nesvjetleća plutača	48,0	87,0	54,0	200,0
1327+400		Nesvjetleća plutača	31,0	53,0	49,0	150,0
1331+200		Svjetleća plutača	26,0	53,0	51,0	200,0
1331+400		Nesvjetleća plutača	27,0	43,0	54,0	220,0
1332+400		Nesvjetleća plutača	27,0	52,0	73,0	220,0

LUČKI KAPETAN  
Ivan Barović, dipl.ing.prometa



Dostaviti:

1. Agencija za vodne putove
2. MMPI
3. Lučka kapetanija Osijek
4. Lučka uprava Vukovar
5. Danubiumtours
6. Luka Vukovar
7. Tranzit Osijek
8. PP Vukovar
9. PP Ilok
10. PGP Erdut
11. PGP Beli Manastir
12. Euro Agent d.o.o.
13. Nautica Vukovar d.o.o.
14. Dunavski Lloyd
15. Vodogradnja Osijek d.d.
16. Osijek koteks
17. Hrvatske vode
18. Tankerska plovidba d.o.o.
19. Trast d.d.
20. Adriatica Dunav d.o.o.
21. Carinska uprava
22. Hidrogradnja doo
23. Geo-dril doo
24. Vodoprivreda Vinkovci dd
25. Feliks regulacija doo
26. Oglasna ploča, ovdje
27. Arhiva, ovdje